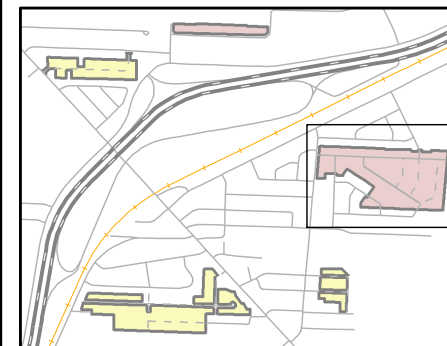






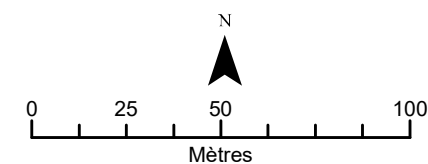


Développement résidentiel
Terrains disponibles



-  Réseau routier
-  Rue projetée
-  Cours d'eau
-  Terrains disponibles, phase I
-  Terrains disponibles, phase II
-  Bassin de rétention



Date: 18/10/2016
Sources: MRC de Lotbinière, MRNF et Laurier-Station
Photo-aérienne (avril/mai 2013).

Réalisation cartographique:

